

Le Vexin français, votre destination RANDO aux portes de Paris

Parc naturel régional du Vexin français



900 km de sentiers balisés
Balades accompagnées
Circuits thématiques
Topoguides
Audioguides

Plus d'infos sur
www.pnr-vexin-francais.fr

UNE AUTRE VIE S'INVENTE ICI



N°Azur 0 810 16 40 45
PRIX APPEL LOCAL

Rejoignez-nous et randonnez l'esprit libre



Pour mieux connaître la fédération, les adresses des associations de votre département, pour tout savoir sur l'actualité de la randonnée, pour adhérer ou découvrir la collection des topo-guides.

Tout sur
www.ffrandonnee.fr

FFRandonnée

www.ffrandonnee.fr

RFN19-3 - Le nom RandoFiche® est une marque déposée, nul ne peut l'utiliser sans l'autorisation de la Fédération française de la randonnée pédestre, © FFRandonnée 2015. Descriptif du sentier : Comité départemental de la randonnée pédestre. Coordination : PNR du Vexin français, 01 34 46 66 10; contact@pnr-vexin-francais.fr

Rando
Fiche®

SENTIERS DES
PATRIMOINES


Sentier du patrimoine de Nucourt

SITUATION

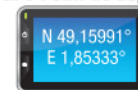
Nucourt, à 21 km au nord-ouest de Cergy-Pontoise par les D 14 et D 206

PARKING

de la mairie, rue de la Boutrolle



GPS Point de départ



2 H 15

6,6 KM

Si le village de Nucourt est bâti principalement sur le plateau agricole, la commune, elle, s'étend jusqu'aux sources de l'Aubette de Magny et au bois de l'Île. Son église, située à près d'un kilomètre du village, semble posée au milieu des champs.



À DÉCOUVRIR EN CHEMIN

- église Saint-Quentin • sources de l'Aubette • anciennes cressonnières • anciennes carrières
- vergers d'Hardeville (vente à la ferme)

© PNR Vexin français



Lavoir à Nucourt

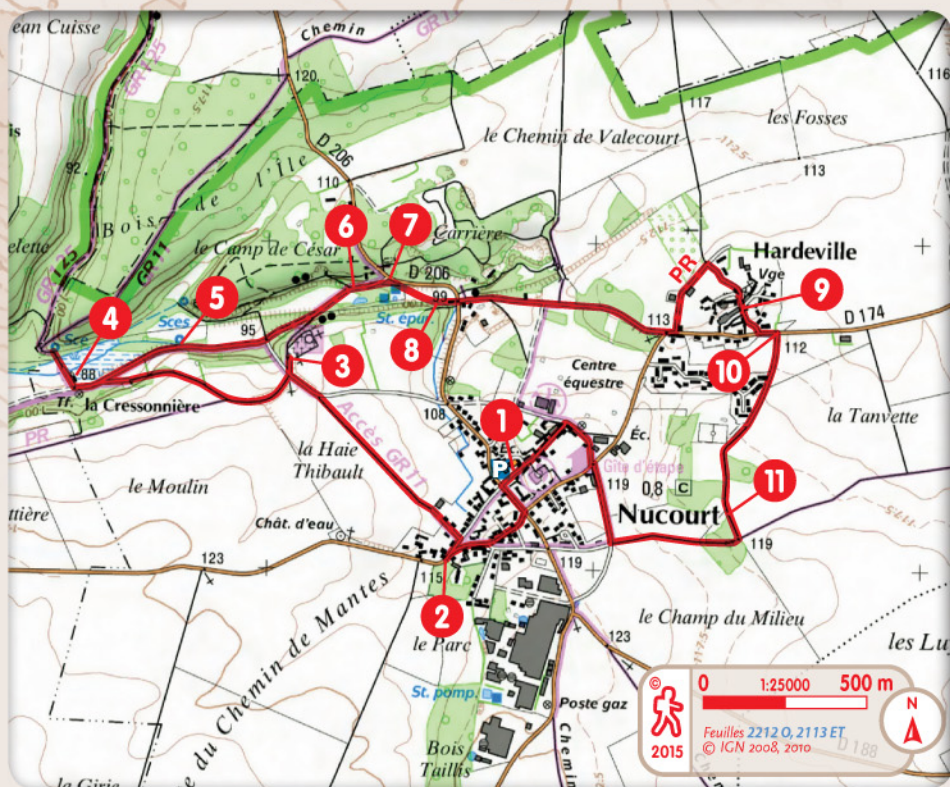


Église Saint-Quentin

© S. Perera-Alizari Images

FFRandonnée
Les chemins, une richesse partagée
www.ffrandonnee.fr

Parc
naturel
régional
du Vexin français



De la plaque de la **mairie-école 1**, remonter à gauche la rue de Paris jusqu'à la place de Wenings. Suivre à droite la rue de la Sausseye jusqu'au **château 2**. Rebrousser chemin et suivre à gauche la rue de l'Arche sur 30 m. Tourner à gauche chemin de l'Huisset et suivre tout droit le chemin herbeux en direction de l'église. Continuer à gauche sur l'asphalte sur 200 m, puis gagner à droite l'église devant laquelle se trouve une plaque sur les **tournages de cinéma à Nucourt 3**. Entrer dans le cimetière pour voir la plaque sur l'église Saint-Quentin.

Revenir sur ses pas jusqu'au calvaire et suivre le chemin de terre (balises rouges et blanches). À la fourche, rester sur le chemin qui part à droite et continuer à descendre jusqu'à la **cressonnière 4**. Gagner la source en continuant tout droit. Faire demi-tour, repasser devant les maisons et aller à gauche. À la fourche, prendre à gauche jusqu'au **lavoir 5**. Poursuivre sur 250 m et continuer tout droit par un chemin caillouteux jusqu'au **Camp de César 6**. Voir en face le **four à chaux 7**. Repartir à droite par le bas-côté sur 100 m et descendre sur l'aire de stockage de l'**ancienne gare 8**.

Traverser la route de Serans et continuer en face par la route jusqu'à un calvaire. Prendre à gauche le chemin des Vergers, puis à droite la rue de la Mare pour arriver à la **ferme Morin 9** à Hardeville. Continuer jusqu'à la rue de Bouconvilliers et prendre à gauche sur 50 m jusqu'à la plaque du **pédiluve 10**. Prendre à droite la route du complexe sportif. Suivre le chemin herbeux jusqu'au panneau du **cimetière mérovingien 11**. Pénétrer à droite dans le bois et continuer jusqu'aux premières maisons. Prendre à droite et longer le mur. Traverser avec prudence la rue d'Hardeville et continuer par le chemin de Dangu. Au premier stop, tourner à gauche pour revenir au point de départ.


INCONTOURNABLE

NUCOURT, DES CARRIÈRES À L'HISTOIRE SINGULIÈRE

Le village de Nucourt a été l'un des plus touchés de la région lors de la Seconde Guerre mondiale. Il a souffert des bombardements alliés au printemps 1944 qui visaient les chaînes d'assemblage des missiles V1 installées par les allemands dans les anciennes carrières de pierre. L'objectif d'Hitler était alors de faire plier les anglais en bombardant Londres avec les V1, bombes volantes considérées comme les premiers missiles de croisière de l'histoire de l'aéronautique. Mais l'histoire se retourna et ce sont les Alliés qui larguèrent par trois fois sur la commune environ 6000 bombes perforantes. Le village fut alors en grande partie détruit et huit personnes tuées. L'église Saint-Quentin, située à près d'un kilo-

mètre du village, en réchappa. Posée au milieu des champs, elle arbore toujours ses deux clochers, l'un traditionnel du XIII^e siècle au milieu du chœur, et l'autre, de style Renaissance appliqué contre la façade.

Avant ce sinistre usage, les carrières de calcaire avaient été exploitées pour extraire les pierres de taille servant à la construction d'habitations dans le village et les alentours. L'arrivée du chemin de fer permit d'exporter ces pierres à bâtir jusqu'à Paris où de nombreux bâtiments haussmanniens (et même l'Arc de Triomphe, dit-on) reposent sur la « pierre de Nucourt ». Au début du XX^e siècle, les carrières ont été utilisées comme champignonnières.



Randonnée à Nucourt

BALISAGE
aucun

DIFFICULTÉS !
aucune

À DÉCOUVRIR DANS LA RÉGION

• Commeny : maison du Pain • Guiry-en-Vexin : musée archéologique du Val-d'Oise • Marines : maison des arts et métiers de la Vigne • Théméricourt : Maison du Parc, musée du Vexin français • Wy-dit-joli-village : musée de l'outil



• Office de tourisme Vexin-Centre, 1 rue de la Croix des Vignes, 95640 Marines, 01 30 39 68 84, www.ot-vexincentre.fr
• Parc naturel régional du Vexin français, Maison du Parc, 95450 Théméricourt, 01 34 48 66 10, contact@pnr-vexin-francais.fr, www.pnr-vexin-francais.fr



Comité du Val-d'Oise,
01 30 35 81 82,
www.cdrp95.com