

Le Vexin français, votre destination RANDO aux portes de Paris

Parc naturel régional du Vexin français



900 km de sentiers balisés
Balades accompagnées
Circuits thématiques
Topoguides
Audioguides

Plus d'infos sur
www.pnr-vexin-francais.fr



UNE AUTRE VIE S'INVENTE ICI



N° Azur 0 810 16 40 45
PRIX APPEL LOCAL

Rejoignez-nous et randonnez l'esprit libre



FFRandonnée

www.ffrandonnee.fr

Ne pas jeter sur la voie publique

Rando
fiche®

SENTIERS DES
PATRIMOINES

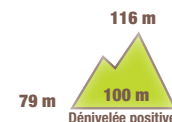
Sentier du patrimoine de Fontenay-Saint-Père

SITUATION

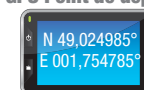
Fontenay-Saint-Père, à 6 km au nord
de Mantes-la-Jolie par la D 983

PARKING

de la mairie



GPS Point de départ



1 H 30

4,4 KM

Commune yvelinoise du Parc naturel régional du Vexin français, Fontenay-Saint-Père jouit d'une position privilégiée au cœur de vallons boisés. Elle s'est développée sur les versants des coteaux, de part et d'autre du ru de Fontenay.



À DÉCOUVRIR EN CHEMIN

• église Saint-Denis • 4 lavoirs : Grenouillère, Grez, Saussaye, Léon-Andrieux • croix du Murger



Fontenay-Saint-Père

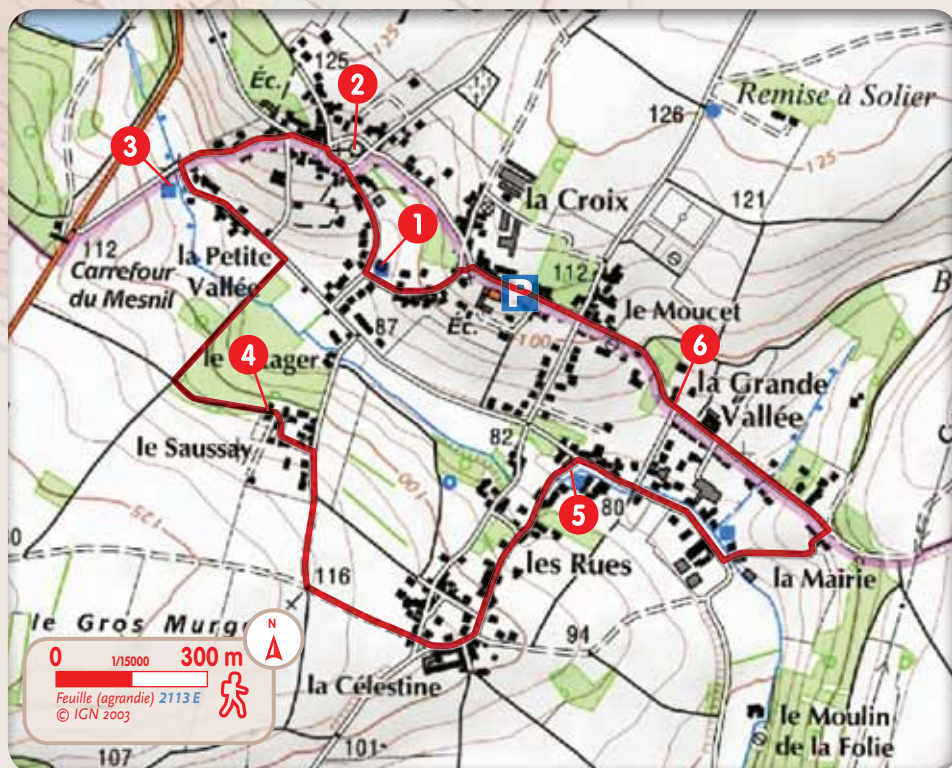
© PNR Vexin français

FFRandonnée
les chemins, une richesse partagée
www.ffrandonnee.fr

Parc
naturel
régional
du Vexin français

RFN3-9 – Le nom Randofiche® est une marque déposée, nul ne peut l'utiliser dans l'autorisation de la Fédération française de randonnée pédestre © FFRandonnée 2012.
Descriptif du sentier : Comité départemental de randonnée pédestre. Coordination : PNR du Vexin français, 01 34 48 66 10, contact@pnr-vexin-francais.fr

Sentier du patrimoine de Fontenay-Saint-Père



Église Saint-Denis

© Philippe Lhomel

Dos à la mairie, partir à gauche. À 50 m, au niveau d'un parking, descendre à gauche dans la rue de la Poste ; en bas de cette rue se trouve, à droite, le **lavoir de la Grenouillère 1**. Remonter la rue le long du lavoir jusqu'à **l'église Saint-Denis 2**. Poursuivre dans la rue Pasteur et s'engager à gauche dans la rue de Mantes ; la descendre jusqu'au **lavoir du Grez 3**.

Emprunter à gauche la rue de la Petite-Vallée sur environ 300 m, puis monter à droite dans un chemin longeant un grand mur de pierres. Au premier croisement, continuer à gauche en suivant toujours le mur. Poursuivre par la rue goudronnée pour découvrir le **lavoir du Saussay 4**, à gauche en contrebas.

Continuer par la rue de Follainville, puis, au bout, monter à droite jusqu'à la croix du Murger, point culminant de l'itinéraire (116 m). Prendre à gauche et, à la place triangulaire (place des Rues), continuer en face dans la rue Léon-Andrieux ; la descendre jusqu'au **lavoir Léon-Andrieux 5**.

Prendre à droite la rue de la Grande-Vallée longeant le ruisseau. Juste après le numéro 35, on peut voir à gauche le lavoir de la Grande-Vallée. Peu après, monter à gauche dans la rue du Moulin et déboucher dans la rue de l'Ancienne-Mairie ; la suivre sur la gauche jusqu'à **la Corvée 6** située face à la rue de la Grange-Dime. Continuer dans la rue de la Mairie pour retrouver le point de départ, environ 400 m plus loin.

BALISAGE

- aucun

DIFFICULTÉS !

- aucune



Croix du Murger

© PNR Vexin français



À DÉCOUVRIR DANS LA RÉGION

• Chaussy : domaine de Villarcieux • Guiry-en-Vexin : musée archéologique • Mantes-la-Jolie : collégiale • La Roche-Guyon : château, potager, coteaux de la Seine • Théméricourt : Maison du Parc • Vétheuil : bords de Seine • Wy-Dit-Joli-Village : musée de l'outil



Office du tourisme le plus proche

• Parc naturel régional du Vexin français, Maison du Parc, 95450 Théméricourt, 0 810 16 40 45 (n° azur, prix d'un appel local), contact@pnr-vexin-francais.fr, www.pnr-vexin-francais.fr

• Office de tourisme de Mantes-la-Jolie, 01 34 77 10 30, www.manteslajolie.fr/officedetourisme



Comité des Yvelines,
www.coderando78.asso.fr

INCONTURNABLE

FONTENAY-SAINT-PÈRE,

OÙ L'EAU VIVE SORT DE TERRE

*F*ontiniacum, source jaillissante... l'histoire de Fontenay-Saint-Père est définitivement associée à l'eau et le portera pour toujours en son nom. Quoi de plus naturel donc que de mettre en lumière ce petit patrimoine hydraulique chargé des souvenirs de la vie d'antan ? Traversée d'ouest en est par le ru de Fontenay, un affluent de la Seine, elle compte sur son cours plusieurs lavoirs, tous construits avec des matériaux, bois et pierre, issus des environs. Au XIX^e siècle, ce sont des lieux de vie et de rencontre, où les femmes lavent mais le plus souvent rincent le linge, en échangeant sur la vie quotidienne. Afin

d'améliorer le confort, nombre de lavoirs seront couverts (protégeant de la pluie et du soleil) et fermés sur les côtés (à l'abri du vent). Sans utilité domestique aujourd'hui, il reste heureusement des passionnés pour restaurer et entretenir ces éléments remarquables du patrimoine rural.

Lavoir de la Grenouillère



© PNR Vexin français