

Le Vexin français, votre destination RANDO aux portes de Paris

Parc naturel régional du Vexin français



900 km de sentiers balisés
Balades accompagnées
Circuits thématiques
Topoguides
Audioguides

Plus d'infos sur
www.pnr-vexin-francais.fr

UNE AUTRE VIE S'INVENTE ICI



N°Azur 0 810 16 40 45
PRIX APPEL LOCAL

Rejoignez-nous et randonnez l'esprit libre



Pour mieux connaître la fédération, les adresses des associations de votre département, pour tout savoir sur l'actualité de la randonnée, pour adhérer ou découvrir la collection des topo-guides.

Tout sur
www.ffrandonnee.fr

FFRandonnée

www.ffrandonnee.fr

RFM19-6 - Le nom RandoFiche® est une marque déposée, nul ne peut l'utiliser sans l'autorisation de la Fédération française de la randonnée pédestre, Descriptif du sentier : Comité départemental de la randonnée pédestre. Coordination : PNR du Vexin français, 01 34 46 66 10; contact@pnr-vexin-francais.fr

Rando
Fiche®

SENTIERS DES
PATRIMOINES

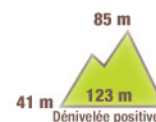
Sentier du patrimoine de Seraincourt

SITUATION

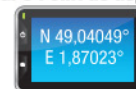
Seraincourt, à 19 km à l'ouest de Cergy-Pontoise par les D 14 et D 51

PARKING

de l'école du Centre, rue Normande



GPS Point de départ



1 H 45


5 KM

Aux confins du Val-d'Oise et des Yvelines, Seraincourt est niché au creux de trois vallées. Les hameaux de Rueil, Gaillonnet et le centre-bourg sont parcourus par la Bernon, le ru de l'Eau Brillante et la Montcient, occasion de partir à la découverte d'un riche patrimoine hydraulique.



À DÉCOUVRIR EN CHEMIN

• ru de l'Eau Brillante • vieux moulins • église Saint-Sulpice • château • lavoir et pédiluve



Ru de l'Eau Brillante



L'église Saint-Sulpice

FFRandonnée
Les chemins, une richesse partagée
www.ffrandonnee.fr





Dos à l'école, partir à droite, puis monter à droite dans le premier chemin goudronné. Monter l'escalier, traverser prudemment la route et entrer par la grille dans le **cimetière 1** que l'on traverse pour voir la tombe du général Friant qui s'est illustré aux côtés de Napoléon I^{er}. En haut à droite, sortir par la grille du nouveau cimetière.

Suivre à gauche le chemin de terre qui devient goudronné ; le descendre. Ne pas traverser la route et monter immédiatement à droite le chemin de terre jusqu'en haut du pré. Descendre à gauche vers le village en longeant un mur. Au bas de la rue de la Côte-Denise, poursuivre à gauche, passer devant la mairie puis derrière l'**église Saint-Sulpice 2**. Traverser la rue des Vallées pour gagner la plaque sur le **cœur historique du village 3** située rue de l'Aubette.

Traverser la rue de l'Aubette et emprunter la rue de la Colline. La **cascade du Vieux-Moulin 4** se trouve à 50 m dans la ruelle à droite. Revenir sur ses pas, monter à droite, puis à gauche pour longer le ru de l'Eau Brillante. Poursuivre par la rue des Pâtis et, en haut, poursuivre à gauche sur le chemin des Carrières, sur 500 m, jusqu'à la plaque consacrée aux **pâtures et prairies humides 5**. Continuer jusqu'au carrefour suivant et monter à droite un chemin herbeux entre deux prés pour arriver à la **table de lecture du paysage 6**.

Descendre à gauche sur 200 m, puis obliquer à droite par la sente jusqu'à la **ferme du Montoir 7**. Descendre à gauche, passer le **château de Rueil 8** et poursuivre vers le lavoir et le **pédiluve 9**. Repartir sur une centaine de mètres et monter à droite la rue de la Cavée. Prendre à gauche sur 250 m jusqu'au n° 53 de la rue de l'Aulnaie, puis suivre à gauche le chemin des Renoulets. Descendre à gauche, passer le bief et le **Blanc-Moulin 10**, puis emprunter immédiatement à droite l'impasse du Moulin. Suivre ensuite à gauche le long d'une haie de thuyas jusqu'à la route et prendre à droite pour revenir au point de départ par le trottoir.

INCONTOURNABLE SERAINCOURT, AU CREUX DE TROIS VALLÉES

L'eau est omniprésente à Seraincourt. Le territoire de la commune a été façonné par trois cours d'eau qui ont creusé leurs vallées à travers le plateau calcaire du Vexin français. La Bernon dévale des coteaux de Montalet-le-Bois pour rejoindre la Montcient en plein cœur du village. La Montcient, après un parcours de 13 km le long duquel on comptait au XIX^e siècle pas moins de 15 moulins, se jette dans l'Aubette de Meulan à quelques mètres seulement de la confluence avec la Seine. Le ru de l'Eau Brillante borde le hameau de Rueil jusqu'au centre-bourg, le séparant des vastes prairies et pâtures situées en fond de vallée. Les boisements sur les coteaux font la transition avec le plateau dominant, dédié à l'agriculture céréalière. Le tissu urbain est maintenant presque continu entre le bourg et le hameau de Rueil. C'est là que se concentrent les éléments les plus remarquables du patrimoine hydraulique de Seraincourt : le Vieux-Moulin et sa cascade, le lavoir communal et sa mare-abreuvoir, le Blanc-Moulin et ses hôtes illustres, les bassins des anciennes cressonnières reconvertis en étangs de pêche... content l'histoire de la commune dans un doux bruissement d'eau.



Prairies et pâtures

BALISAGE
aucun

DIFFICULTÉS !
aucune

À DÉCOUVRIR DANS LA RÉGION

• Commeny : maison du Pain • Guiry-en-Vexin : musée archéologique du Val-d'Oise • Sacy : musée de la Moisson • Théméricourt : Maison du Parc, musée du Vexin français • Wy-dit-joli-village : musée de l'outil



• Parc naturel régional du Vexin français, Maison du Parc, 95450 Théméricourt, 01 34 48 66 10, contact@pnr-vexin-francais.fr, www.pnr-vexin-francais.fr



Comité du Val-d'Oise,
01 30 35 81 82,
www.cdrp95.com